




# Loo aleviku, Liivamäe küla, Saha küla ja Nehatu küla üldplaneeringu muutmise skeem



## LOO ALEVIK, LIIVAMÄE KÜLA, SAHA KÜLA JA NEHATU KÜLA ÜLDPLANEERINGU MUUTMISE ETTEPANEK






### TINGMÄRGID

-  plan. ala piir
-  plan. tootmis- ja ärimaa
-  plan. kergliiklustee

## VÄLJAVÕTE LOO ALEVIK, LIIVAMÄE KÜLA, SAHA KÜLA JA NEHATU KÜLA ÜLDPLANEERINGU MAAKASUTUSPLAANIST



### TINGMÄRGID

- |  |  |  |
|--|--|--|
|  plan. ala piir               |  |  Perspektiivne kergliiklustee |
| <b>LEGEND</b>  | <b>Infrastruktuur</b>  |  Kanalisatsiooni pumpla       |
| Üldplaneeringu järgne maakasutus   |  Avalik tee (valla- või eratee)         |  |
|  Ärimaa                       |  Muu tee                                |  |
| <b>Loodusväärtused</b>   |  Perspektiivne tee                      |  |
|  Poollooduslikud niidud (PKÜ) |  Perspektiivne raskeveokite liikumistee |  |